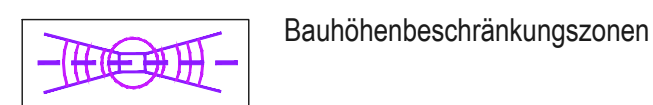

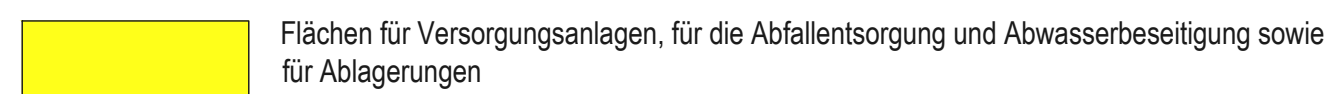


**Planzeichenerklärung (BauNVO 2021, PlanZV)**

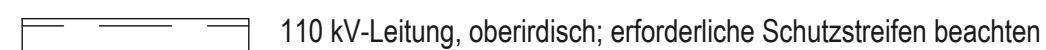
Flächen für den überörtlichen Verkehr und für die örtlichen Hauptverkehrswege



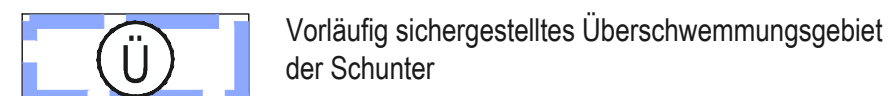
Flächen für Versorgungsanlagen, für die Abfallentsorgung und Abwasserbeseitigung sowie für Ablagerungen; Anlagen, Einrichtungen und sonstige Maßnahmen, die dem Klimawandel entgegenwirken



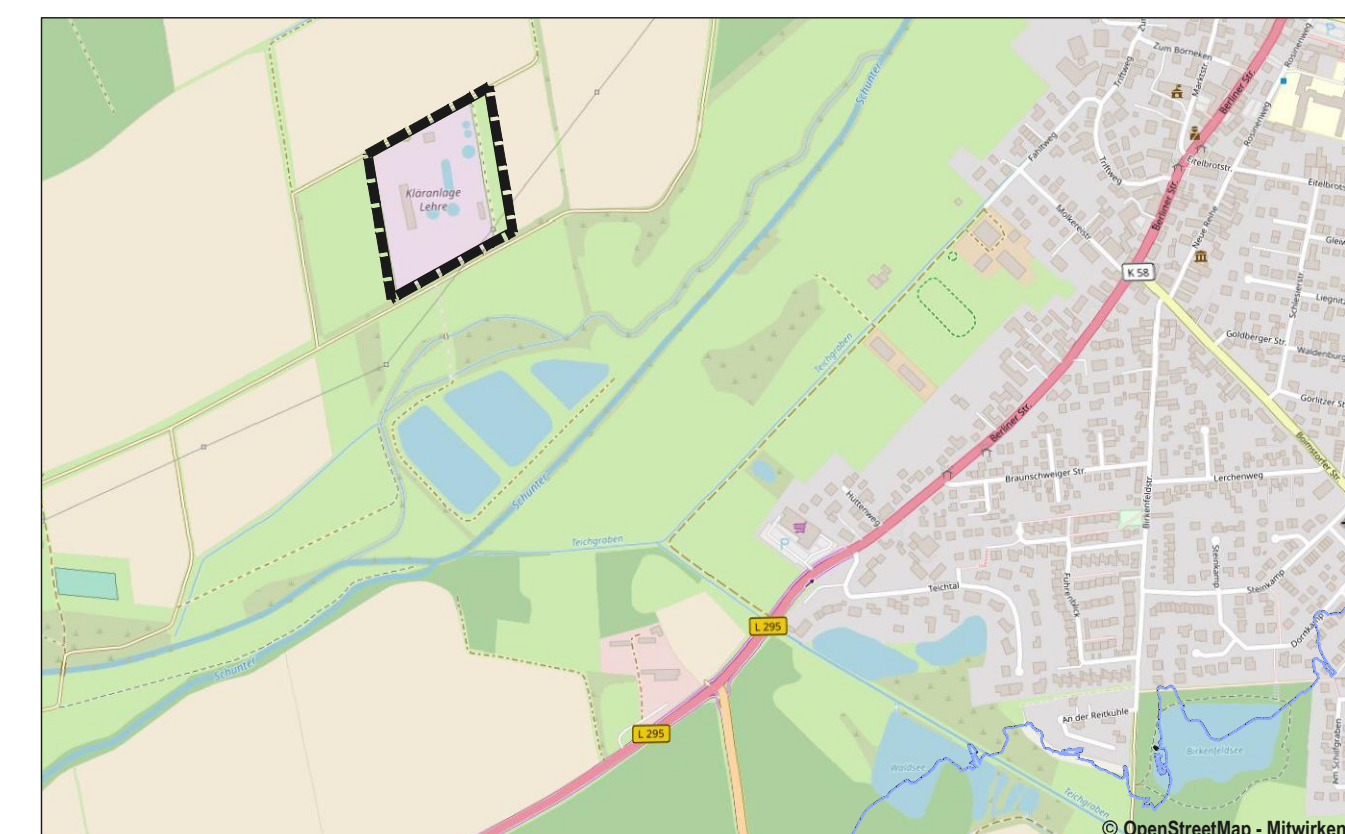
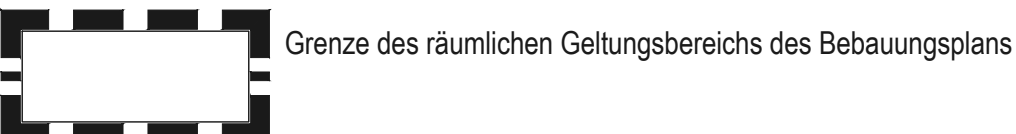
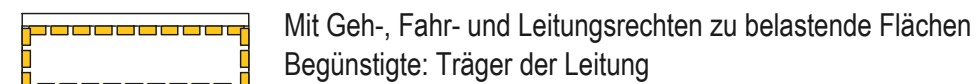
Hauptversorgungs- und Hauptabwasserleitungen



Wasserflächen und Flächen für die Wasserwirtschaft, den Hochwasserschutz und die Regelung des Wasserabflusses



Sonstige Planzeichen



**Gemeinde Lehre  
Ortschaft Wendhausen**

**Kläranlage Lehre**

**Bebauungsplan**

Stand: § 3 (1) BauGB